Complejo de Páramos Los Picachos
Distrito Los Picachos
Sector Cordillera Oriental
CE-LP-PIC

Convenio Interadministrativo de Asociación (105) 11-103 de 2011

MINISTERIO DE AMBIENTE Y DESARROLLO SOSTENIBLE
INSTITUTO DE INVESTIGACIÓN DE RECURSOS BIOLÓGICOS
ALEXANDER VON HUMBOLDT
2012

Libertad y Orden
Ministerio de Ambiente y Desarrollo Sostenible
República de Colombia

Con el apoyo de:

IGAC Instituto Geográfico Agustín Codazzi · IDEAM Instituto de Hidrología, Meteorología y Estudios Ambientales · DANE Para tomar decisiones · Servicio Geológico Colombiano, República de Colombia

Dirección Técnica
Carlos E. Sarmiento Pinzón

Procesamiento y análisis
Diana P. Ramírez Aguilera, Luisa F. Pinzón Flórez, Jessica A. Zapata Jiménez, July A. Medina Triana, Camilo E. Cadena Vargas, María V. Sarmiento Giraldo

Asesoría Científica
Antoine Cleef, Robert Hofstede, David Rivera Ospina

Con la contribución de
Corporaciones Autónomas Regionales y de Desarrollo Sostenible
Jimena Cortés Duque, Claudia P. Fonseca Tobián, Zoraida Fajardo Rodríguez, Edgar Olaya Ospina, Juliana E. Rodríguez Cajamarca.

Localización General

Nacional

Regional

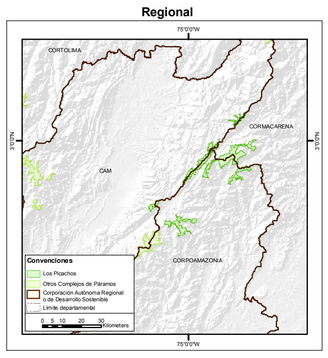

Parámetros cartográficos

Fuentes:

IGAC.2012. GEODATABASE Cartografía base. Esc 1:100.000 Bogotá D.C. Colombia.

IGAC. 2011. Resguardos Indígenas. Esc 1:100.000. Bogotá D.C. Colombia

IGAC. 2011. Territorios colectivos de comunidades negras. Esc 1:100.000. Bogotá D.C. Colombia.

UAESPNN. 2012. Áreas del Sistema de Parques Nacionales Naturales. GEOSIB-RUNAP. Último acceso: Junio, 2012. Esc 1:100.000. Bogotá D.C. Colombia.

Citese como:

IAvH. 2012. Proyecto: Actualización del Atlas de Páramos de Colombia. Convenio Interadministrativo de Asociación 11-103, Instituto de investigación de recursos biológicos Alexander von Humbold y Ministerio de Ambiente y Desarrollo Sostenible. Esc 1:100.000. Bogotá D.C. Colombia.

Referencia Cartográfica

Coordenadas planas:
MAGNA Colombia Bogotá
Proyección: Transversa Mercator
Falso Este: 1000000
Falso Norte: 1000000
Meridiano Central: -74.077508
Factor Escala: 1.000000
Latitud de Origen: 4.596200
Unidad lineal: Metros

Coordenadas geográficas:
GCS_MAGNA
Datum: D_MAGNA

1:100,000
0 1.5 3 6 9 Kilometros
1 cm = 1 km

Convenciones

Límites Administrativos
- Internacional
- Departamental
- Municipal
- Vía
- Área urbana
- Complejo de Páramos Los Picachos
- Otros Complejos de Páramos
- Corporación Autónoma Regional o de Desarrollo Sostenible

Hidrografía
- Embalse
- Laguna
- Río principal ó secundario

Curvas de nivel
- Índice
- Intermedia
- Tierras comunidades negras
- Resguardos Indígenas
- Áreas protegidas UAESPNN

Superficie del Complejo de Páramos por Corporación Autónoma Regional o de Desarrollo Sostenible

Corporación Autónoma Regional o de Desarrollo Sostenible	Área (ha)
Corporación Autónoma Regional del Alto Magdalena	4,909
Corporación para el Desarrollo Sostenible del Área de Manejo Especial La Macarena	6,573
Corporación para el Desarrollo Sostenible del Sur de la Amazonia	12,244
Total general	**23,725**

Superficie del Complejo de Páramos por municipio

Departamento	Municipio	Área (ha)
Caquetá	Puerto Rico	1,633
	San Vicente Del Caguán	10,610
Total Caquetá		*12,244*
Huila	Neiva	1,169
	Algeciras	315
	Baraya	1,466
	Campoalegre	162
	Colombia	493
	Rivera	315
	Tello	989
Total Huila		*4,909*
Meta	Uribe	6,573
Total Meta		*6,573*
Total general		**23,725**

Elementos de caracterización del Complejo

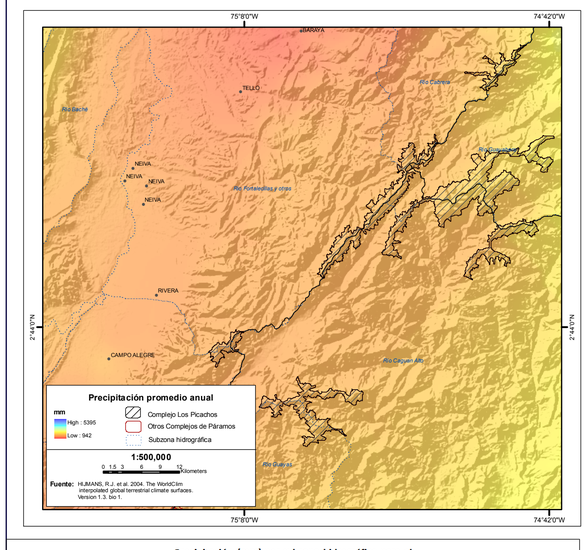

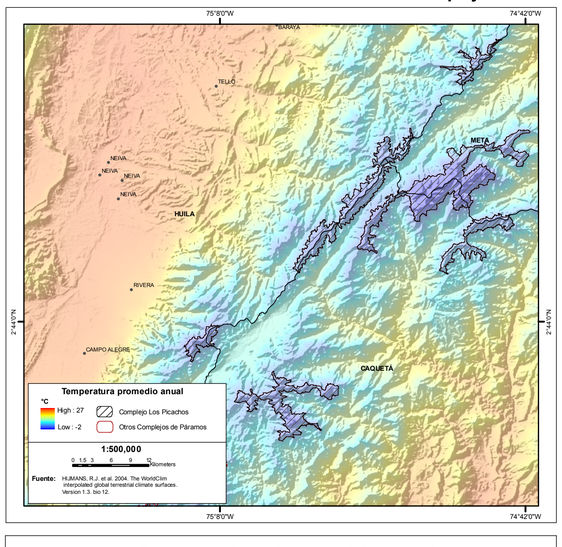

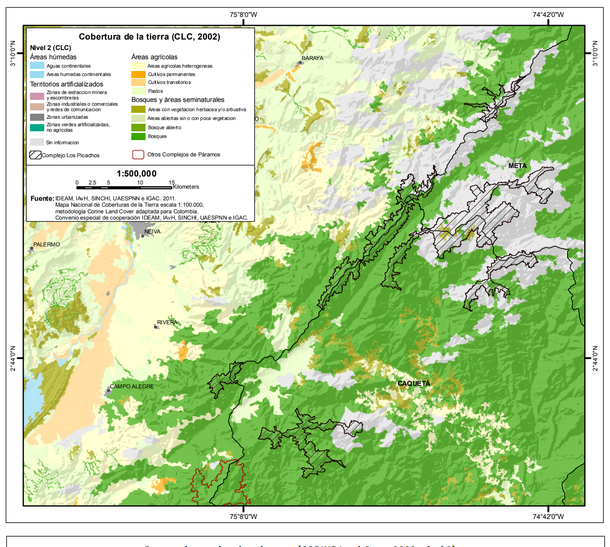

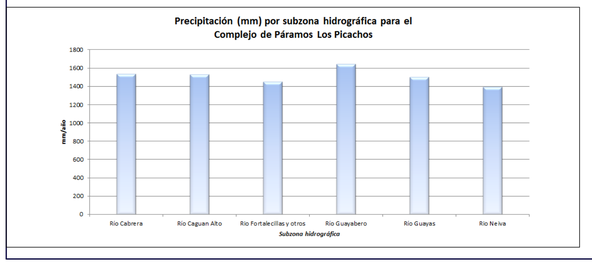

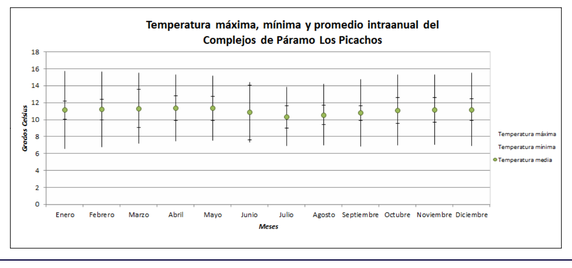

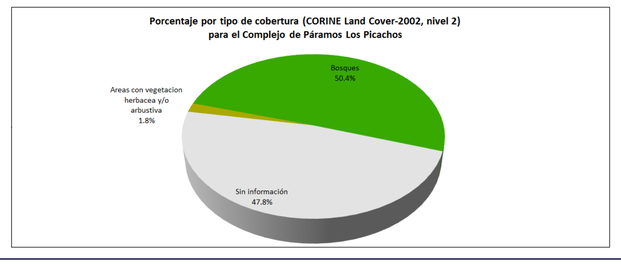
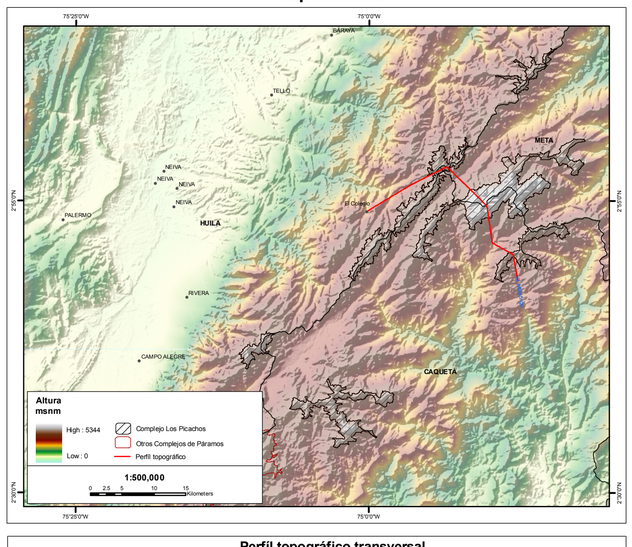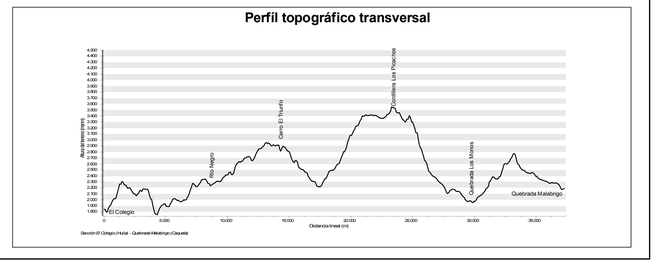
Hipsometría