


Marzo – Abril de 2016

RÍO PROTEGIDO
Río Bitá

Noti Bitá

#01

Charapa,
Podocnemis expansa



DATO BITA

Tortugas como las charapas y las terecayas se encuentran en el Bitá. Lamentablemente son especies amenazadas por el consumo indiscriminado de sus huevos y su carne.

LOS PRIMEROS PASOS PARA HACER DEL BITA NUESTRO RÍO PROTEGIDO

Río Bitá, Vichada, Colombia
Foto: Mauricio Ramírez

Un grupo de 30 profesionales en biología y ecología de la Fundación Omacha, el Instituto Humboldt, WWF, el Serpentario Nacional, la Universidad del Tolima, del Quindío, de la Nacional y de La Guajira; junto a investigadores locales y personal de apoyo logístico de Puerto Carreño, trabajaron entre el pasado 6 y 26 de enero en la primera evaluación rápida de la biodiversidad y los ecosistemas del río Bitá.

Esta evaluación recogió información sobre la fauna y la flora que se encuentran

en la cuenca y los resultados de su análisis servirán de herramienta para consolidar acuerdos de conservación y uso del río. El proyecto **Bitá, río protegido**, tiene contemplado llevar a cabo dos evaluaciones, la primera se hizo en época seca para que los investigadores pudieran establecer parámetros sobre el estado del río, teniendo en cuenta elementos como la riqueza de especies presentes en él, su distribución a lo largo de su curso, si se encuentran en alguna categoría de amenaza, aspectos sobre su reproducción y uso, entre otros. La segunda salida se llevará a cabo en época de lluvias y está

programada para finales de mayo.

Los resultados de esta primera evaluación se presentarán en los talleres que se desarrollarán con pescadores, operadores turísticos, propietarios, profesores, entre otros, en abril de este año.

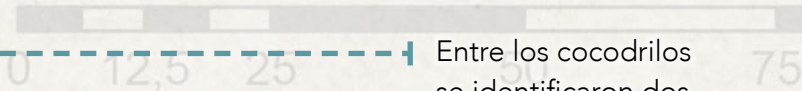
30 INVESTIGADORES
TRABAJARON EN LA
PRIMERA EVALUACIÓN
BIOLÓGICA DEL PROYECTO
BITA, RÍO PROTEGIDO.

ALGUNAS CIFRAS PARA RESALTAR

La fauna y la flora que encontramos en la primera evaluación



Babilla, *Caiman crocodilus*
Foto: Jorge García



Entre los cocodrilos se identificaron dos especies: el cachirre y la emblemática babilla.



Foto: Jorge García

Terecay, *Podocnemis Vogli*

Se registró gran riqueza **de tortugas** (8 especies) entre las que se destacan el guachupe (nuevo para la cuenca), el cabezón, terecay y dos especies de morrocayos.

Entre las **aves** se reconocieron **169 especies**. La cantidad de loros y guacamayas, así como de aves rapaces que observamos pueden indicar el buen estado del río, ya que se trata de aves grandes que encuentran su alimento en el Bitá.




Fotografía: César Quiroga



Fotografía: Fernando Trujillo

Ganso del Orinoco, *Neochen jubata*

En cuanto al grupo de peces es importante señalar que se registraron más de 200 especies, de las cuales 70 son nuevas para el río, entre las que probablemente se encuentran dos especies de rayas.



Raya punta diamante, *Potamotygon* sp.

Foto: Fernando Trujillo



Macrabel, *Corallus ruschenbergieri*

Se observaron dos especies de serpientes acuáticas, la anaconda y la coral de agua, una arborícola y tres terrestres, una de ellas venenosa: la cuatronarices.



Murciélago orejón llanero, *Lamproncycteris brachyotis*

Foto: Fernando Trujillo

Del grupo de **mamíferos terrestres** y voladores sobresalió la presencia de danta, puma, oso hormiguero, tigrillo o canaguaro, manadas de cajuches y, finalmente, murciélagos de 9 especies.

En total se registraron
36 ESPECIES
 de mamíferos

Entre los **mamíferos acuáticos** se destaca la presencia de delfines o toninas, nutria gigante, lapas y chigüiros.



Parte del grupo de investigadores durante la primera salida de trabajo en la rivera del Bitá.

Foto: Jorge García



Tonina, *Inia geoffrensis*

Foto: Fernando Trujillo

EL RÍO BITA ES PROVEEDOR DE ALIMENTOS, GENERADOR DE OPORTUNIDADES ECONÓMICAS, REFUGIO DE FAUNA Y FLORA, VÍA DE COMUNICACIÓN Y EXPRESIÓN DE IDENTIDAD. HOY, ES ESCENARIO DE GRANDES CAMBIOS QUE PUEDEN TRANSFORMAR NUESTRO MODOS DE VIDA; SOSTENERLO IMPLICA UN TRABAJO EN QUE LOS ACUERDOS SOCIALES SON LA BASE, POR ESO, HACER DEL BITA UN RÍO PROTEGIDO ES UNA TAREA DE TODOS.

NAVEGANDO POR EL RÍO ¿EN QUÉ VAMOS?

El proyecto *Bitá, río protegido*, adelantará diferentes actividades durante el primer semestre del año con el objetivo de generar acuerdos que aporten a su sostenibilidad y nos permitan construir, entre todos, la figura de río protegido. De esta forma, desde el 15 y hasta el 23 de abril se llevarán a cabo los talleres *Semilleros amigos del Río Bitá*, en Puerto Carreño y La Primavera.

Estos encuentros estarán a cargo de los investigadores del proyecto y esperamos que todos nos puedan acompañar en estas jornadas.

Si está interesado en participar puede ponerse en contacto con el equipo del proyecto a través de Luis Ángel Trujillo en el teléfono 3108074820 o escribiendo al correo electrónico: proyectobita@humboldt.org.co.

Contáctenos:

Instituto de Investigación de Recursos Biológicos
Alexander von Humboldt
Calle 72 N° 12 - 65 Piso 7
PBX: (+57 1) 320 2767 Ext. 1212
proyectobita@humboldt.org.co
Bogotá, D.C., Colombia

CONVENIO 650-14, FIRMADO ENTRE LA GOBERNACIÓN DE VICHADA Y EL INSTITUTO HUMBOLDT

REDACCIÓN Y TEXTOS: Comunicaciones Omacha y Andrea Victorino R. / REVISIÓN: Carlos A. Lasso

DISEÑO GRÁFICO: Felipe Rocha / IMPRESIÓN: Editores Gráficos Colombia

RÍO PROTEGIDO Río Bitá

El proyecto *Bitá, río protegido*, es una iniciativa de la Alianza por el Bitá, financiada por la Gobernación de Vichada y liderada por el Instituto de Investigación de Recursos Biológicos Alexander von Humboldt.

La Alianza por el Bitá está conformada por:

Gestor



Operador



Aliados

