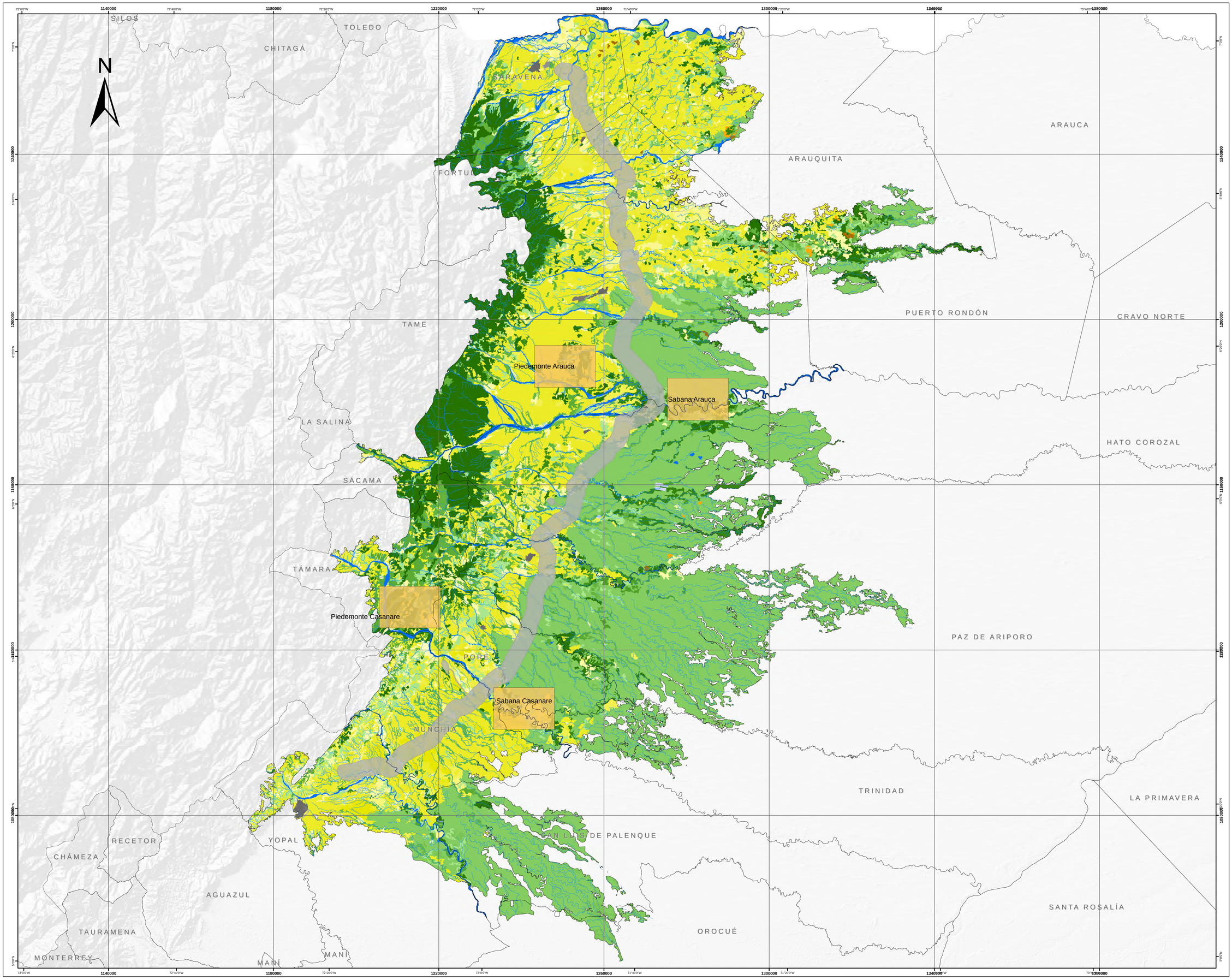

INSTITUTO HUMBOLDT COLOMBIA

bicentenario petróleo por Colombia

Conservación de especies amenazadas en el área de influencia del Oleoducto Bicentenario: un enfoque de gestión empresarial de biodiversidad y servicios ecosistémicos

Ubicación del área de estudio

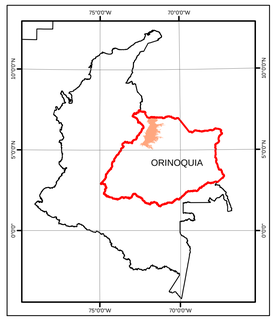

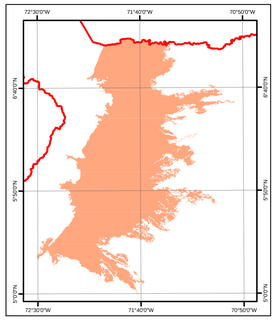

LEYENDA
COBERTURAS DE LA TIERRA

- 1.1.1. Tejido urbano continuo
- 1.1.2. Tejido urbano discontinuo
- 1.2.1. Zonas industriales o comerciales
- 1.2.2. Red vial, ferroviaria y terrenos asociados
- 1.2.4. Aeropuertos
- 1.3.1.2. Explotacion de hidrocarburos
- 1.4.2. Instalaciones recreativas
- 2.1.2.1. Arroz
- 2.2.3.2. Palma de aceite
- 2.3.1. Pastos limpios
- 2.3.2. Pastos arbolados
- 2.3.3. Pastos enmalezados
- 2.4.1. Mosaico de cultivos
- 2.4.2. Mosaico de pastos y cultivos
- 2.4.3. Mosaico de cultivos, pastos y espacios naturales
- 2.4.4. Mosaico de pastos con espacios naturales
- 2.4.5. Mosaico de cultivos con espacios naturales
- 3.1.1.1. Bosque denso alto de tierra firme
- 3.1.1.2. Bosque denso alto inundable
- 3.1.2.1. Bosque denso bajo de tierra firme
- 3.1.2.2. Bosque denso bajo inundable
- 3.1.2.11. Bosque abierto alto de tierra firme
- 3.1.2.11. Bosque abierto alto inundable
- 3.1.2.2.1. Bosque abierto bajo de tierra firme
- 3.1.2.2.2. Bosque abierto bajo inundable
- 3.1.3. Bosque fragmentado
- 3.1.3.1. Bosque fragmentado con pastos y cultivos
- 3.1.3.2. Bosque fragmentado con vegetacion secundaria
- 3.1.4. Bosque de galeria y ripario
- 3.1.5. Plantacion forestal
- 3.2.1.1.1. Herbazal denso de tierra firme
- 3.2.1.1.2. Herbazal denso inundable
- 3.2.2.1.1. Herbazal abierto arenoso
- 3.2.2.1. Arbustal denso
- 3.2.2.2. Arbustal abierto
- 3.2.3. Vegetacion secundaria o en transicion
- 3.3.1. Zonas arenosas naturales
- 3.3.2. Afloramientos rocosos
- 3.3.3. Tierras denudas y degradadas
- 3.3.4. Zonas quemadas
- 4.1.1. Zonas Pantanosas
- 4.1.3. Vegetacion acuatica sobre cuerpos de agua
- 5.1.1. Rios (50 m)
- 5.1.2. Lagunas, lagos y cienagas naturales
- 5.5. Nubes
- Oleoducto Bicentenario

SISTEMA DE REFERENCIA

Sistema de coordenadas:	Magna Colombia Bogotá
Projección:	Transverse Mercator
Datum:	MAGNA
Falso Este:	1.000.000
Falso Norte:	1.000.000
Meridiano central:	-74,0775
Factor de escala:	1,000
Latitud de origen:	4,5962
Unidades:	Metros

Kilómetros

0 3,25 6,5 13 19,5 26

1:340.509